

Утверждена

Постановлением администрации Кромского района Орловской области

(наименование документа об утверждении, включая наименования органов государственной власти или

органов местного самоуправления, принявших решение об утверждении схемы или

подписавших соглашение о перераспределении земельных участков)

от _____

№ _____

**Схема расположения земельного участка или земельных
участков на кадастровом плане территории**

Площадь земельного участка _____

800 м²

(указывается проектная площадь образуемого земельного участка, вычисленная с использованием технологических и программных средств, в том числе размещенных на официальном сайте федерального органа исполнительной власти, уполномоченного правительством Российской Федерации на осуществление государственного кадастрового учета, государственной регистрации прав, ведение Единого государственного реестра недвижимости и предоставление сведений, содержащихся в Едином государственном реестре недвижимости, в информационно-телекоммуникационной сети «Интернет» (далее - официальный сайт), с округлением до 1 квадратного метра. Указанное значение площади земельного участка может быть уточнено при проведении кадастровых работ не более чем на десять процентов)

Обозначение характерных точек границ	Координаты, МСК-57, м	
	X	Y
	2	3
1		
1	326 390,15	1 280 648,14
н1	326 421,35	1 280 673,17
н2	326 409,85	1 280 689,56
н3	326 378,66	1 280 664,51
1	326 390,15	1 280 648,14






Местоположение объекта: Российская Федерация, Орловская область, Кромской р-н,
Кривчиковское с/п, п. Отрада
Кадастровый квартал-57:09:0710101



57:09:0710101

Масштаб 1:1500

Условные обозначения:

-  - Существующая часть границы, имеющиеся в ЕГРН сведения о которой достаточны для определения ее местоположения
-  - Вновь образованная часть границы, сведения о которой достаточны для определения ее местоположения
-  - Характерная точка границы, сведения о которой позволяют однозначно определить ее положение на местности
-  - Характерная точка границы земельного участка, сведения о которой отсутствуют в ЕГРН, местоположение которой определено при кадастровых работах(новая характерная точка)
-  - Граница квартала